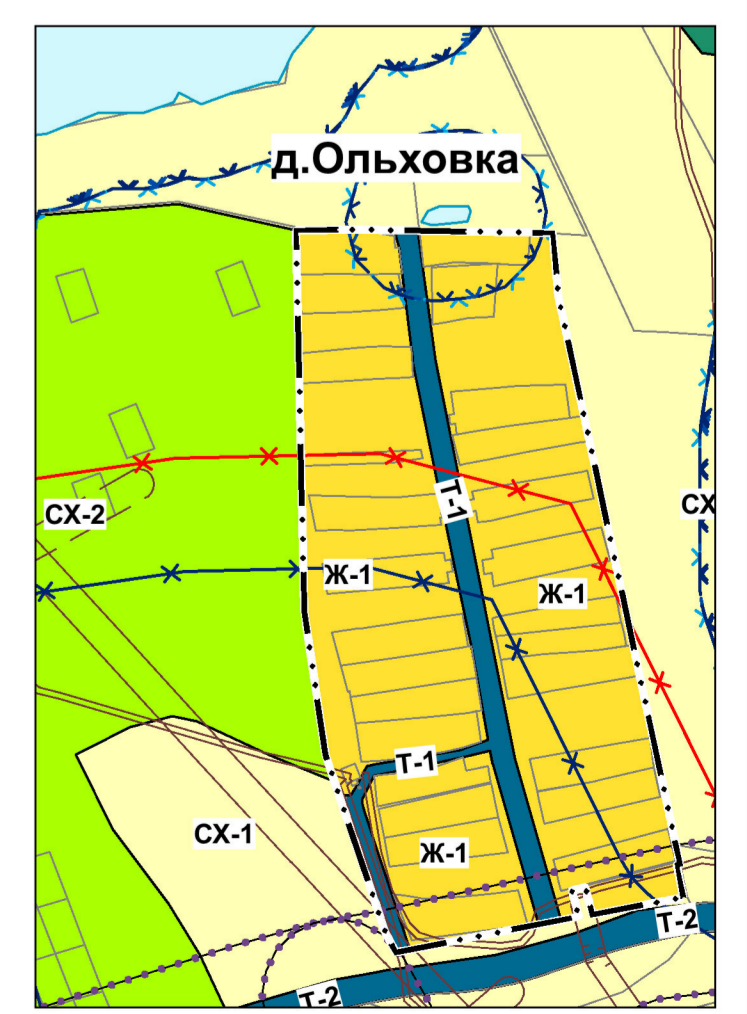
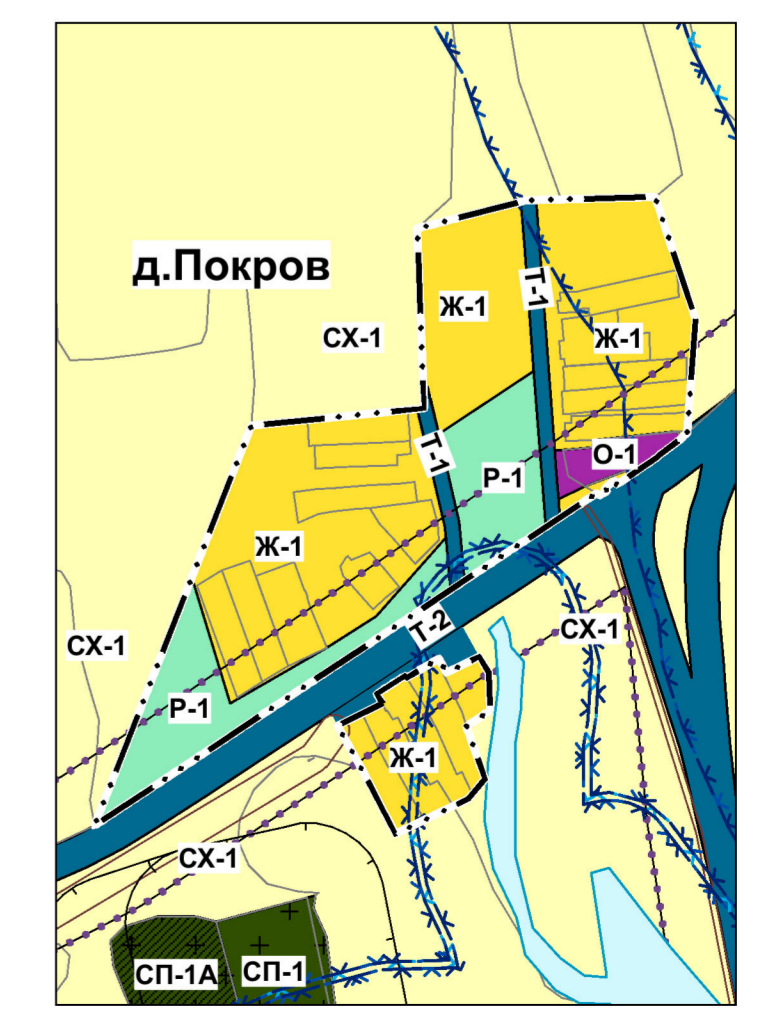
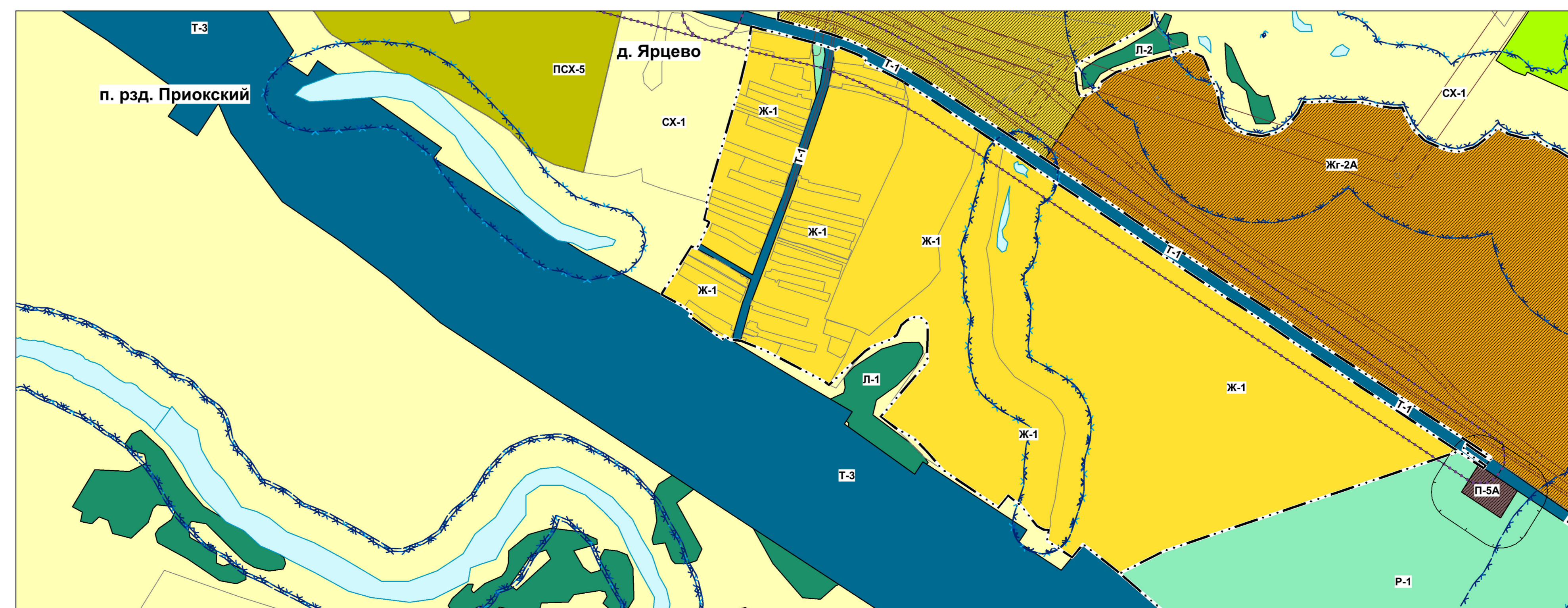
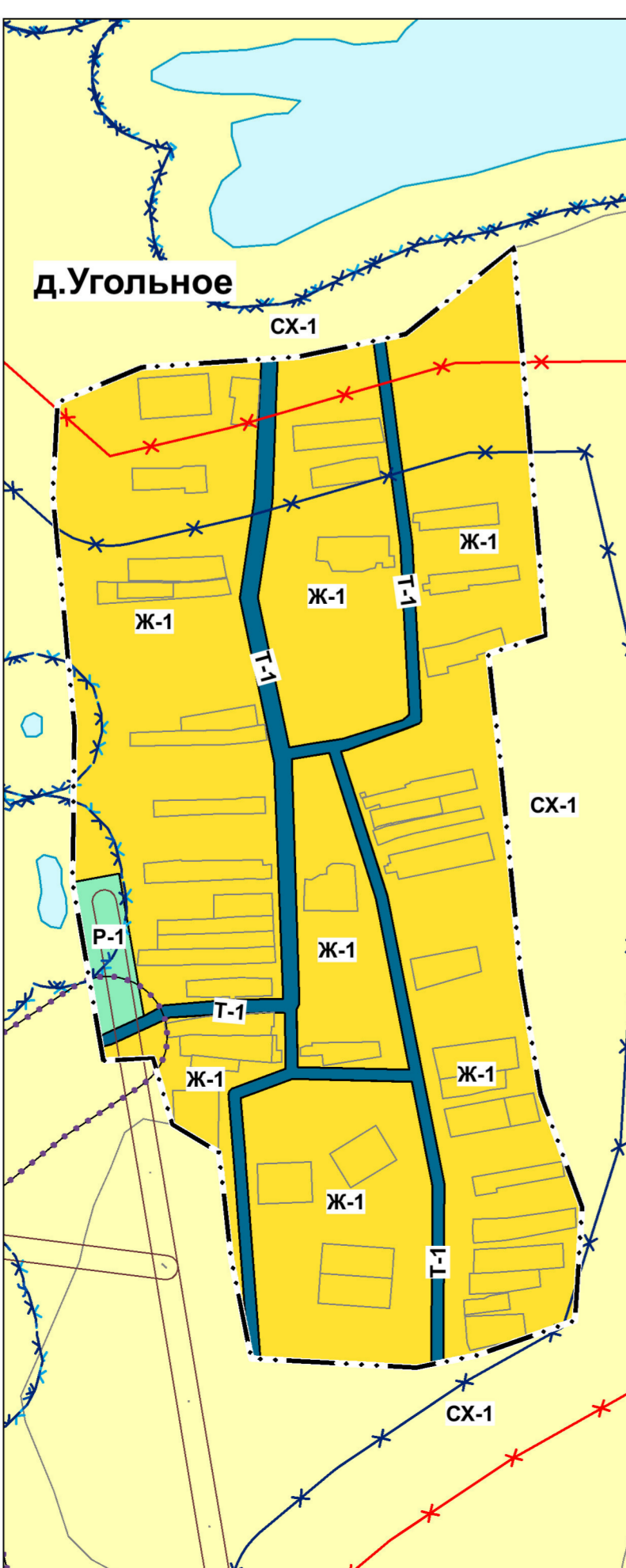
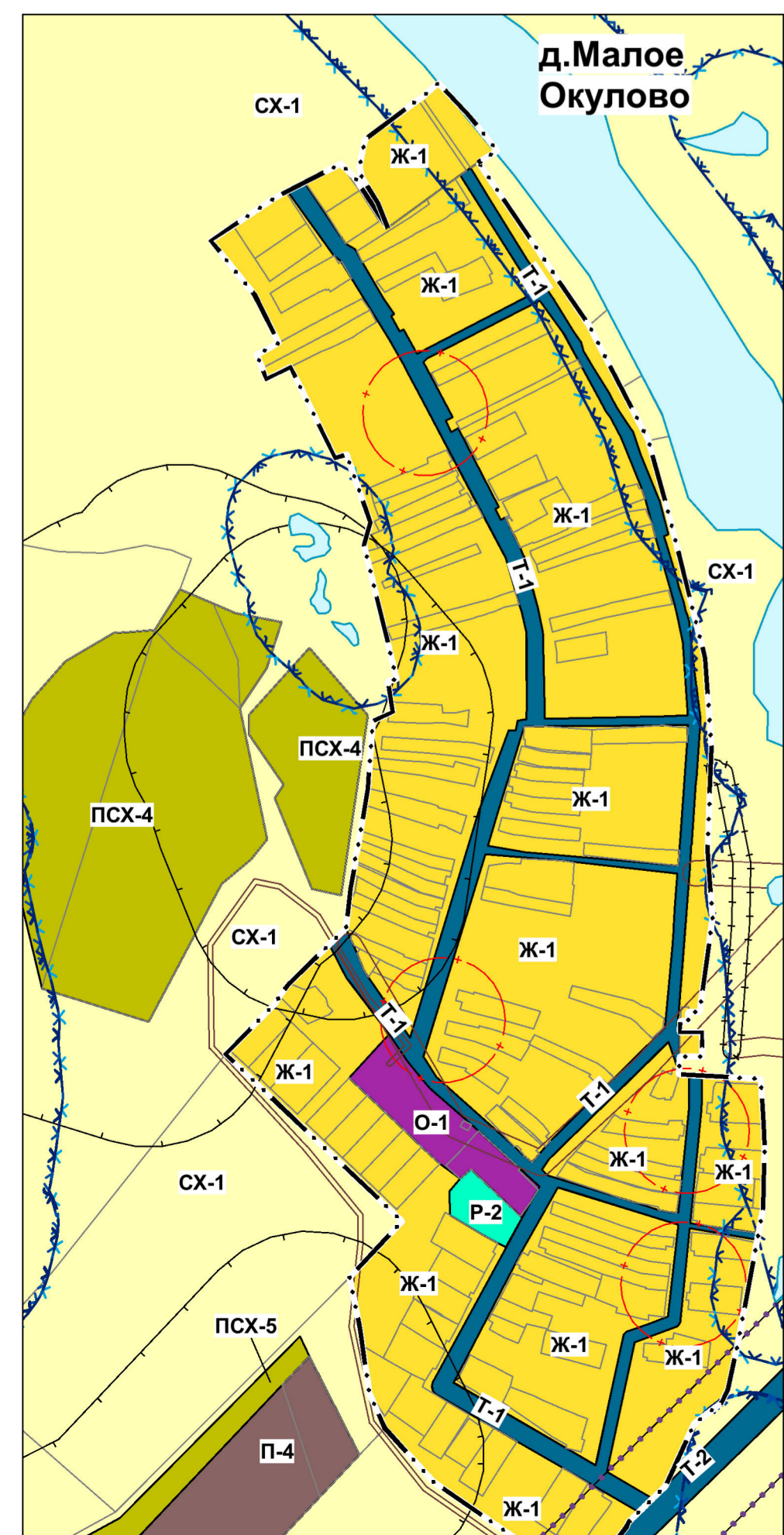
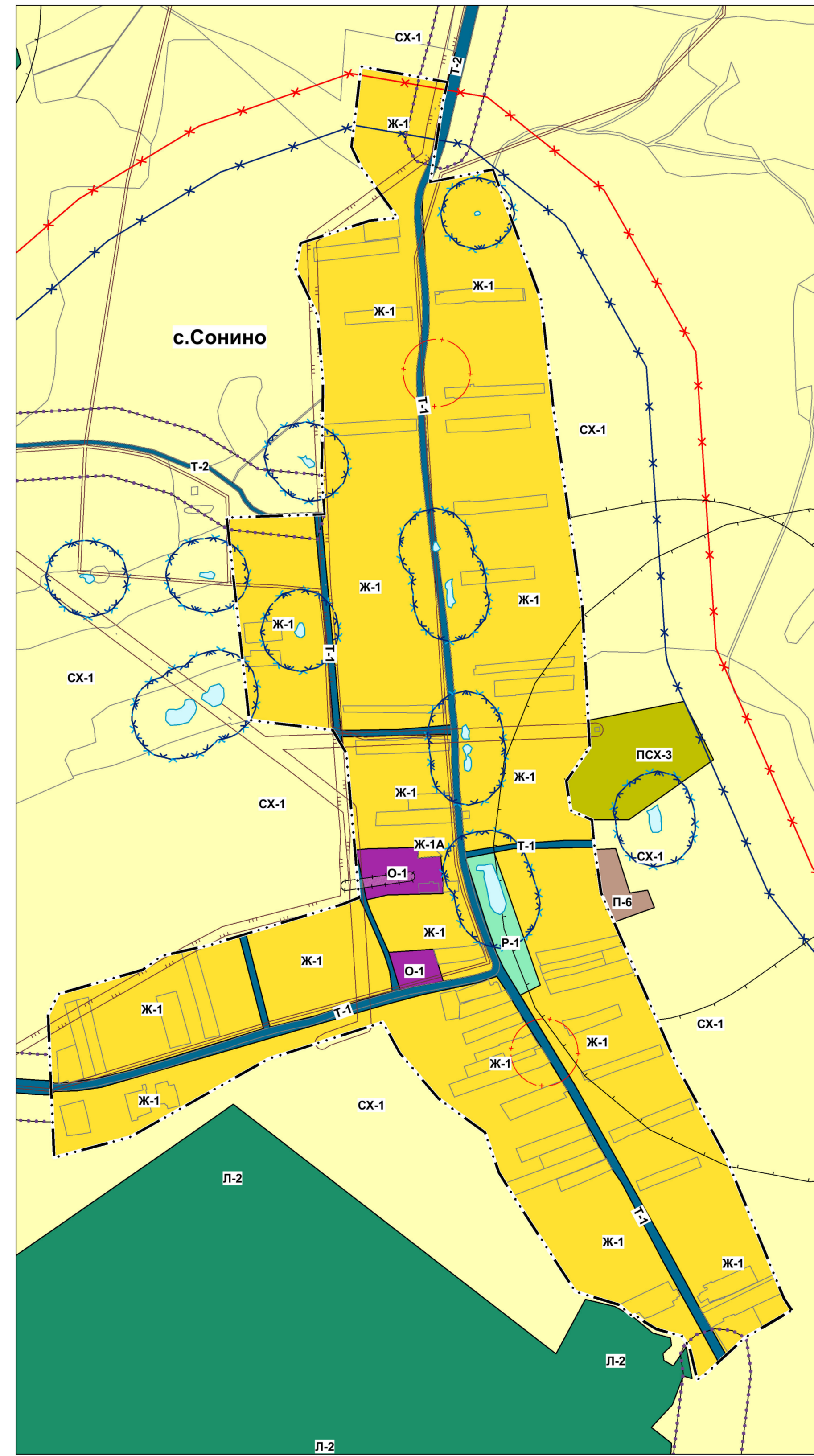
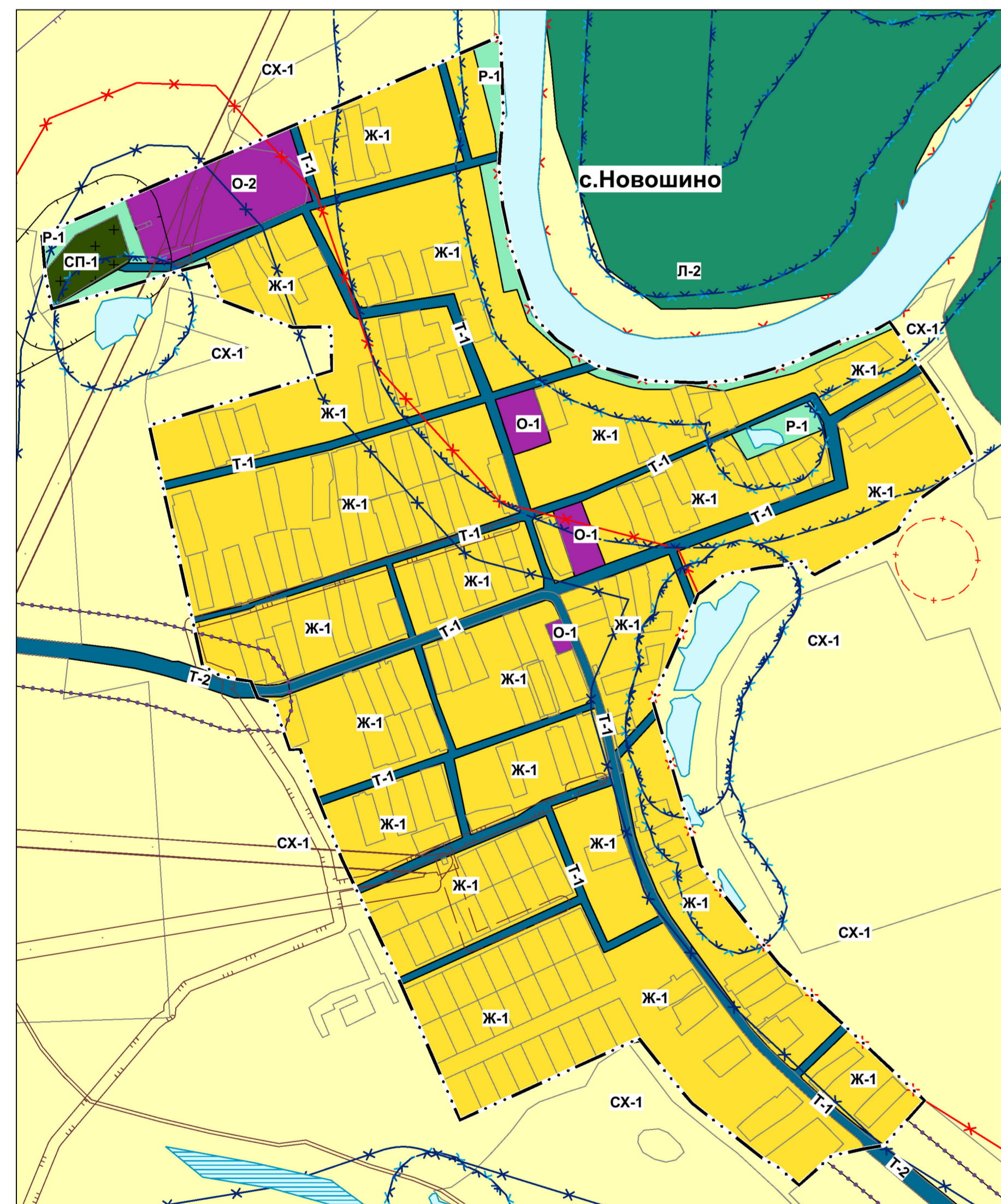
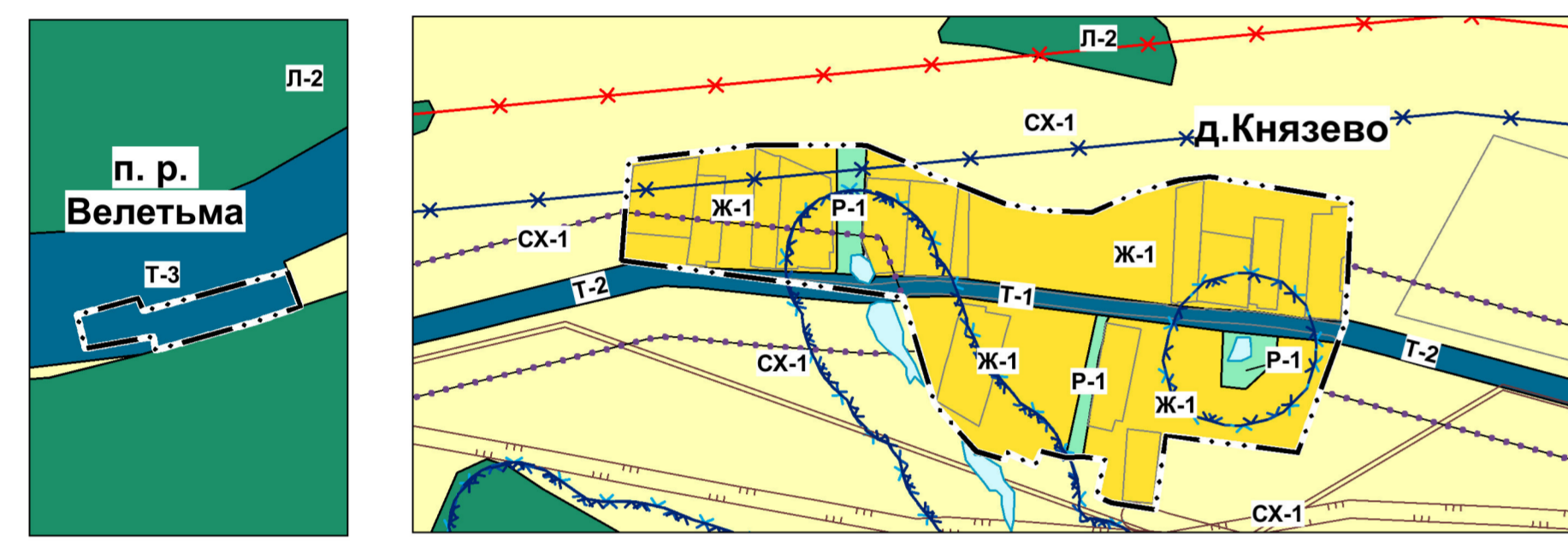
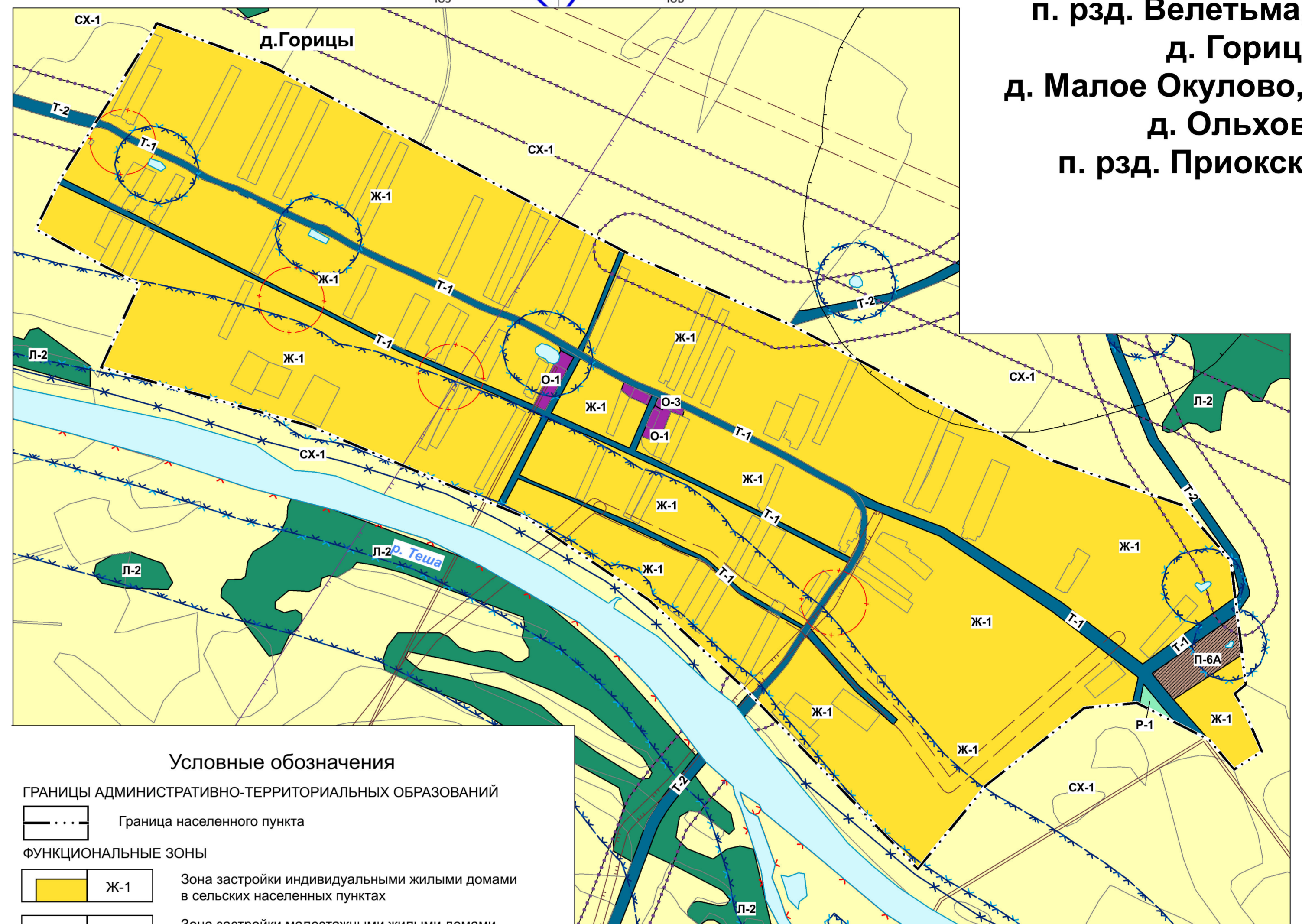
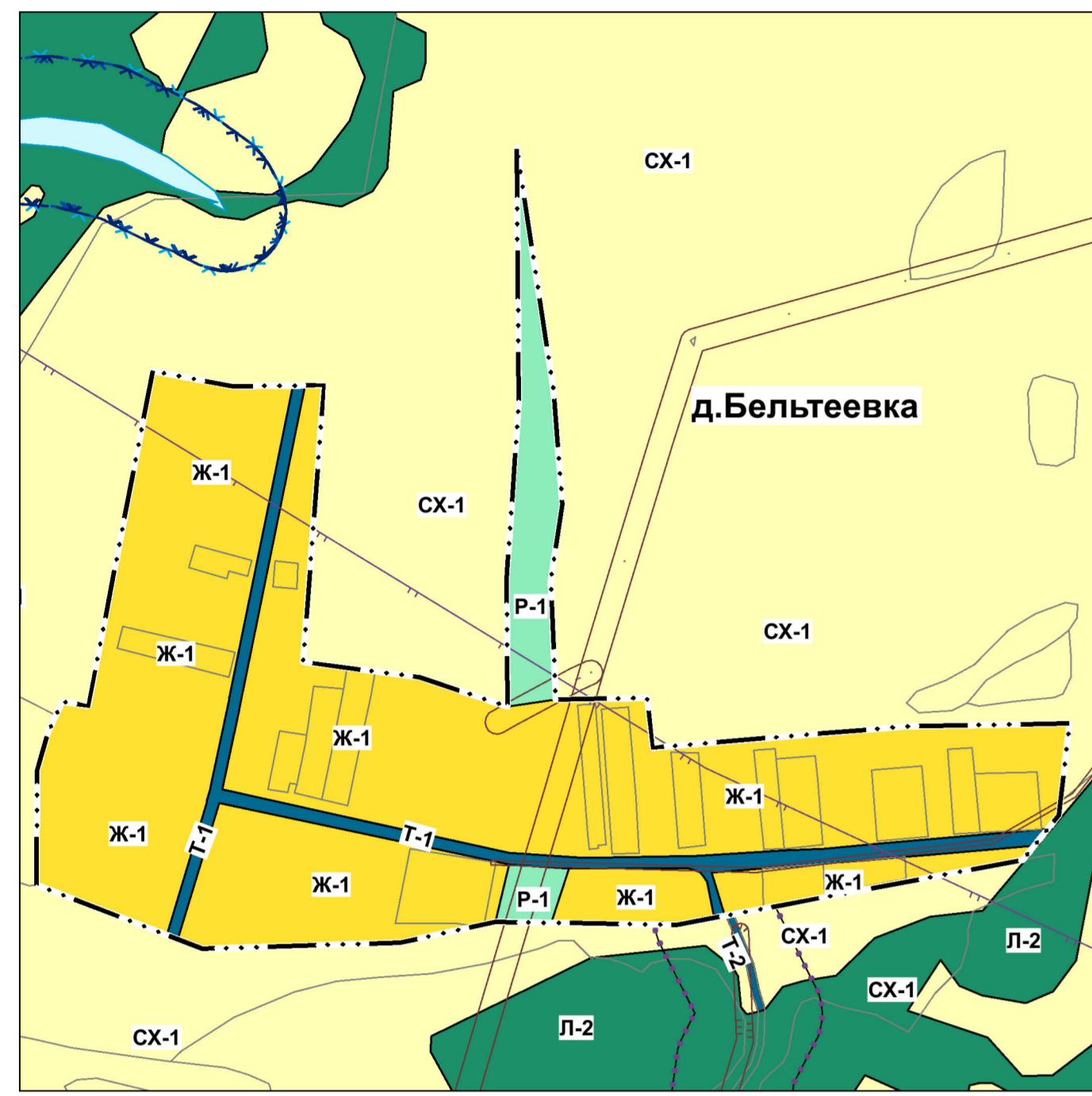
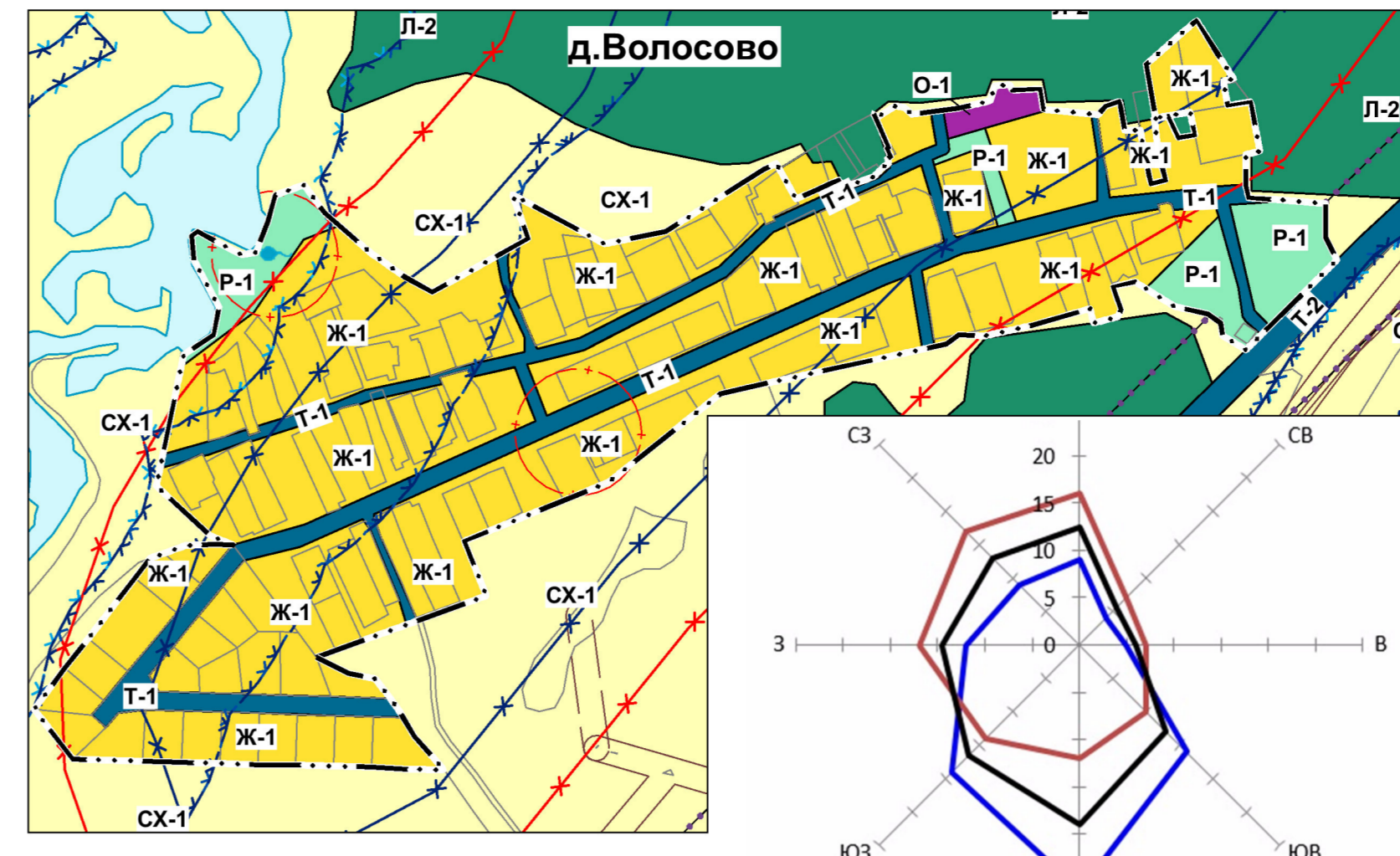
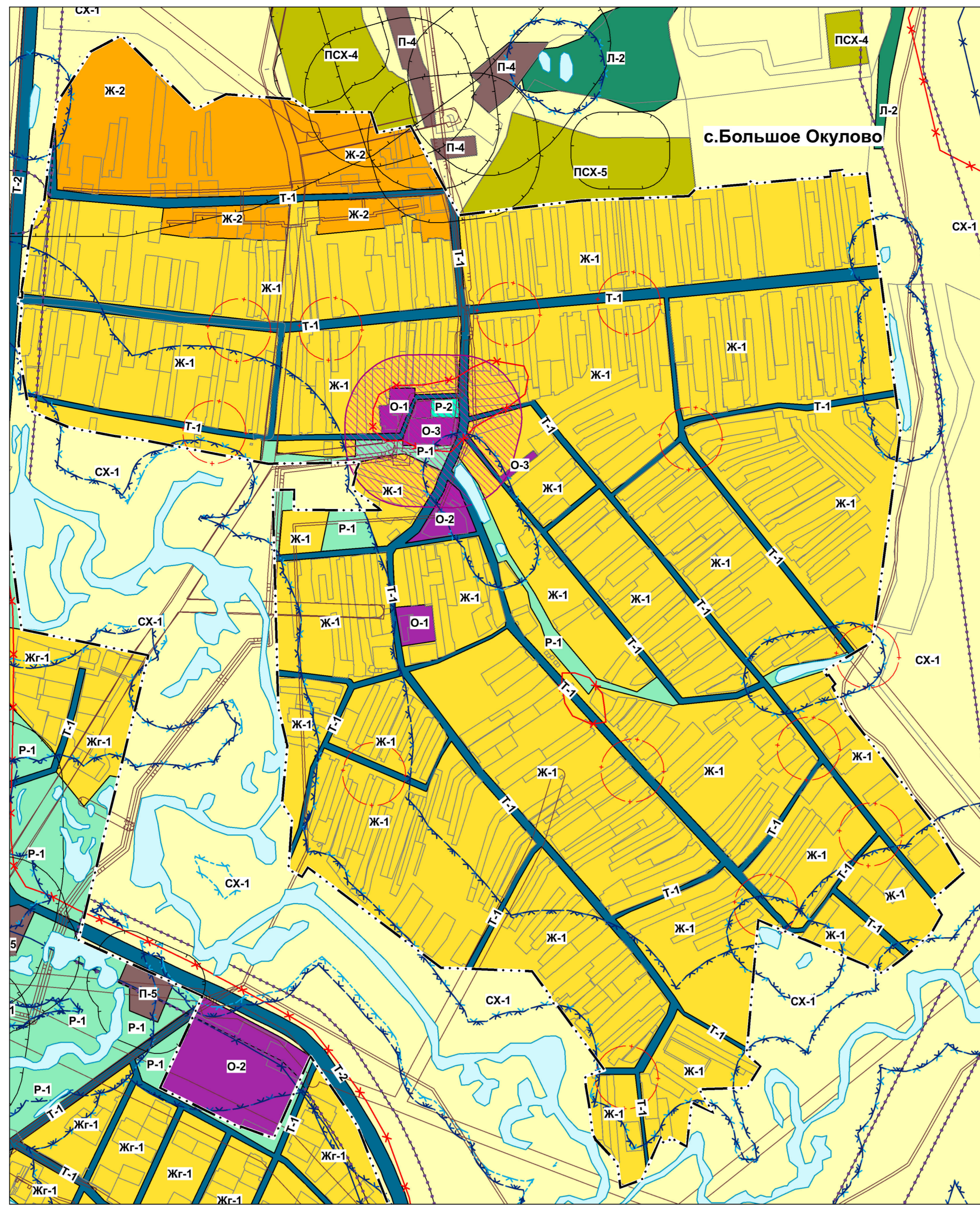
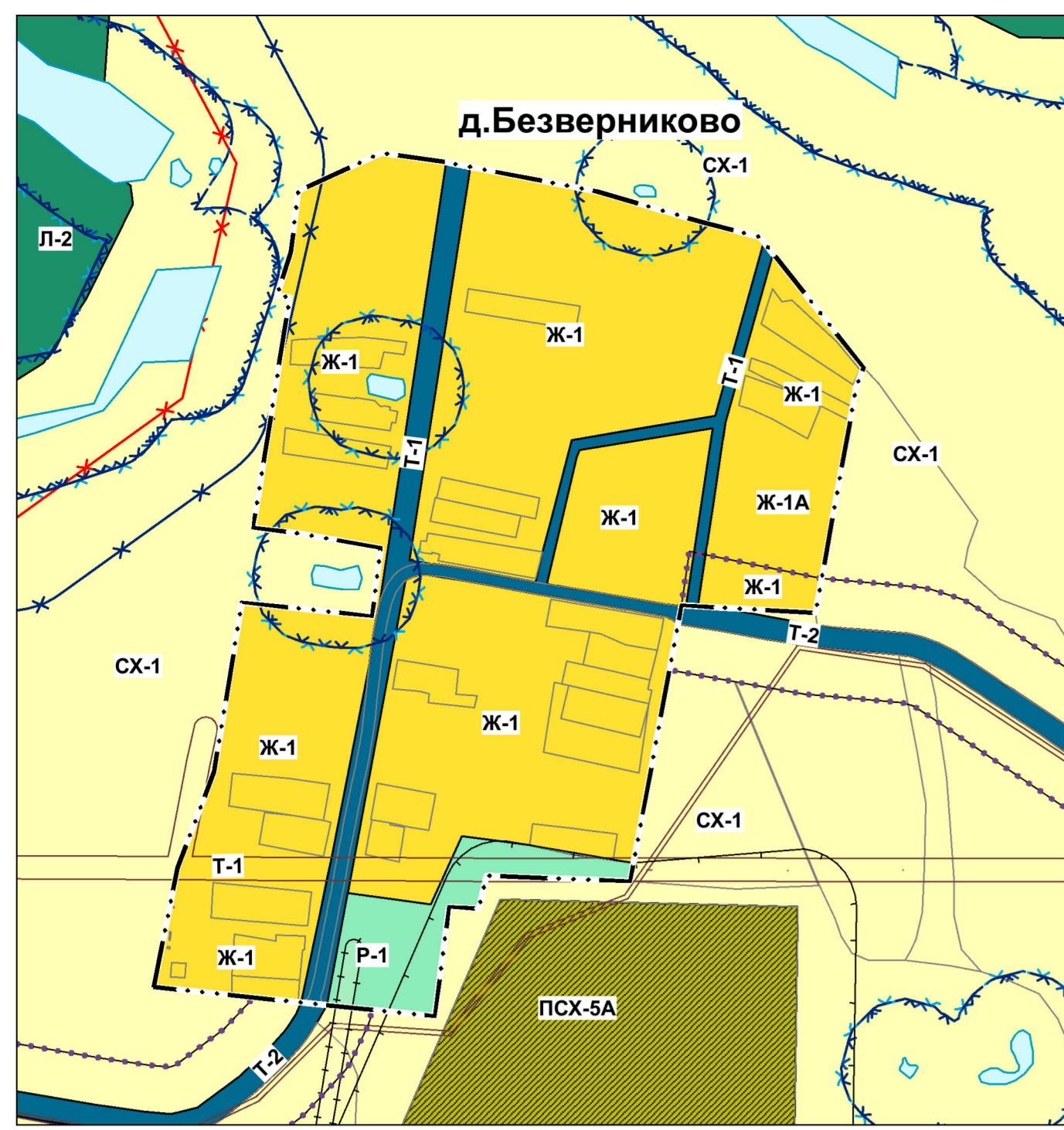


Правила землепользования и застройки городского округа Навашинский Нижегородской области

Карта 3. Карта градостроительного зонирования территории населенных пунктов: с. Большое Окулово, д. Безверниково, д. Бельтеевка, п. рзд. Велетьма, д. Волосово, д. Горицы, д. Князево, д. Малое Окулово, с. Новошино, п. рзд. Приокский, с. Сонино, д. Угольное, д. Ярцево

1 : 5 000



Условные обозначения

Границы АДМИНИСТРАТИВНО-ТЕРРИТОРИАЛЬНЫХ ОБРАЗОВАНИЙ

Граница населенного пункта

ФУНКЦИОНАЛЬНЫЕ ЗОНЫ

- Ж-1 Зона застройки индивидуальными жилыми домами в сельских населенных пунктах
 - Ж-2 Зона застройки малоэтажными жилыми домами в сельских населенных пунктах
 - О-1 Зона объектов административно-делового назначения
 - О-2 Зона объектов учебно-образовательного назначения
 - О-3 Зона объектов культурного назначения
 - Р-1 Зона природных территорий
 - Р-2 Зона зеленых насаждений общего пользования
 - П-6 Зона объектов коммунального назначения и иных объектов, не имеющих класса опасности
 - П-5 Зона объектов производственного коммунального назначения и иных объектов, не выше 5 класса опасности
 - П-4 Зона размещения объектов производства, хранения и переработки сельскохозяйственной продукции и иных объектов, не выше 5 класса опасности
 - ПСХ-5 Зона размещения объектов производства, хранения и переработки сельскохозяйственной продукции и иных объектов, не выше 5 класса опасности
 - ПСХ-4 Зона размещения объектов производства, хранения и переработки сельскохозяйственной продукции и иных объектов, не выше 4 класса опасности
 - ПСХ-3 Зона размещения объектов производства, хранения и переработки сельскохозяйственной продукции и иных объектов, не выше 3 класса опасности
 - СХ-1 Зона сельскохозяйственного использования
 - СХ-2 Зона садоводства, огородничества, дачного хозяйства, личного подсобного хозяйства на полевых участках
 - СП-1 Зона кладбищ
 - Т-1 Зона улично-дорожной сети
 - Т-2 Зона объектов автомобильного транспорта и придорожного сервиса
 - Т-3 Зона железнодорожного транспорта
 - Л-2 Зона лесов
 - Водоем, водоток
 - Болото
- планируемые к размещению
- Ж-1А Зона застройки индивидуальными жилыми домами в сельских населенных пунктах планируемая
 - О-2А Зона объектов учебно-образовательного назначения планируемая
 - П-6А Зона объектов коммунального назначения и иных объектов, не имеющих класса опасности планируемая
 - П-5А Зона объектов производственного коммунального назначения и иных объектов, не выше 5 класса опасности планируемая
 - ПСХ-5А Зона размещения объектов производства, хранения и переработки сельскохозяйственной продукции и иных объектов, не выше 5 класса опасности планируемая
 - СП-1А Зона кладбищ планируемая

ЗОНЫ С ОСОБЫМИ УСЛОВИЯМИ ИСПОЛЬЗОВАНИЯ

- Санитарно-защитная зона предприятий, сооружений и иных объектов
- Охранная зона газопроводов и систем газоснабжения
- Охранная зона объектов электросетевого хозяйства (вдоль линий электропередачи, вокруг подстанций)
- Охранная зона линий и сооружений связи
- Первый пояс зоны санитарной охраны источника водоснабжения
- Водоохранная зона
- Прибрежная защитная полоса
- Береговая полоса
- Зона подтопления
- Зона затопления
- Придорожная полоса
- Санитарный разрыв вдоль стандартных маршрутов полета в зоне взлета и посадки воздушных судов
- Охранная зона объекта культурного наследия
- Санитарный разрыв магистральных трубопроводов углеводородного сырья

Разработчик		Бюджет		Страна		Лист		Линия	
Проверен		Крылова		ПЗЗ		4		7	
Правила землепользования и застройки городского округа Навашинский Нижегородской области Заказчик: Администрация городского округа Навашинский Нижегородской области Карта 3. Карта градостроительного зонирования территории населенных пунктов. Границы зон с особыми условиями использования территории. 1 : 5 000									